

Weitere Schilder in Wehringhausen

- 22**
Ehem. AFA-Verwaltung
Dieckstraße 42
- 23**
Bodelschwingplatz
Wehringhauser Straße
- 24**
Villa Post
Wehringhauser Straße 38
- 25**
Cunosiedlung I, Haus 44
Albrechtstraße
- 26**
Cunosiedlung II, Haus 41
Heinrich-/Albrechtstraße
- 27**
Cunosiedlung III, Haus 06
Leopoldstraße
- 28**
Eugen-Richter-Turm
Elsa-Brändström-Weg
- 29**
Bismarckturm
am Goldberg

Alle Schilder zum Nachlesen oder einzeln zum Anhören gibt es unter → www.089wehringhausen.de/schilder


Ein Projekt des
Hagener Heimatbund e.V.
Eilper Straße 132-136
58091 Hagen
Tel./Fax 02331 13192
info@hagenerheimatbund.de



Faltblatt „Schilder erzählen Geschichten“
3. komplett überarbeitete Auflage, Februar 2023
CO₂-neutral gedruckt auf 100% Recyclingpapier

Projektleitung: Jens Bergmann, Stefan Fuhrmann
Herstellung der Schilder: Werbetechnik Sommer
Faltblatt: Jan Eckhoff, Tabea Dölker
Webdesign: Jan Eckhoff

Redaktion Audiowalk: Jan Eckhoff, Tabea Dölker
Sprecher:innen: Katrin Boers, Frank Strohdiek
Einleitung: Michael Eckhoff
Aufnahme/Regie/Mix: Christopher Heimer
Tonstudio: Backyard76 Studios
Musik: Edgar Logenplatz



Audiowalk

Von der Schwenke bis zur Rehstraße einmal quer durch das mittlere und obere Wehringhausen führt der Hörspaziergang „Schilder erzählen Geschichten“.

Die Sprecher:innen Katrin Boers und Frank Strohdiek navigieren uns dabei von Station zu Station und vermitteln viele wissenswerte Details zu 21 beachtenswerten Wehringhauser Bauwerken. Ob man mit Smartphone und Kopfhörern entlang der Route unterwegs ist oder dem Audiowalk gemütlich vom heimischen Sofa aus lauscht: bei dem rund 90-minütigen Spaziergang (45 Minuten Audio plus etwa 45 Minuten Fußweg zwischen den Stationen) gibt es viel zu entdecken.

Der Hörspaziergang ist kostenlos auf hagenhatwas.de sowie überall dort verfügbar, wo es Podcasts gibt.



Architektur und Geschichte in Hagen

Seit 2005 sorgt der Hagener Heimatbund e.V. für eine Beschilderung wichtiger kultureller und historischer Orte in ganz Hagen. Mittlerweile erzählen über 70 Schilder die Geschichten von Gebäuden und Plätzen in der ganzen Stadt. 29 davon finden sich in Wehringhausen und werden in diesem Faltblatt vorgestellt.


Die ersten 14 Beschilderungen in Wehringhausen wurden 2006 aus Mitteln des Programms „Cities regain Identity and Image (CRII)“ finanziert. Von diesen sind 13 erhalten, die Tafel am Wohnhaus Lange Straße 118 wurde im Herbst 2019 zusammen mit dem gesamten Häuserblock, dem sogenannten „Block 1“, abgerissen. Weitere Schilder folgten 2012 (Bodelschwingplatz und Bismarckturm) sowie im Mai 2020 (Cunosiedlung). Im August 2020 konnten schließlich aus Mitteln des städtebaulichen Förderprogramms „Soziale Stadt Wehringhausen“ weitere neun Beschilderungen der Öffentlichkeit übergeben werden. Außerdem wurden drei bestehende Tafeln nach Beschädigungen erneuert. Zwei weitere Schilder, diesmal den ehemaligen Bewohnern und nicht der Architektur gewidmet, wurden 2021 und 2022 in Zusammenarbeit mit der Fernuniversität Hagen erarbeitet und angebracht.

Ende 2022 wurden sämtliche Texte vertont, die Audio-dateien sind über QR-Codes an den Schildern und auf der Internetseite 089wehringhausen.de abrufbar. In Zusammenarbeit mit dem Projekt „Hagen hat was“ wurde Anfang 2023 ein Hörspaziergang veröffentlicht, mit dem sich ein großer Teil der Beschilderung im Rahmen eines etwa 90-minütigen Spazierganges quer durch den Stadtteil Wehringhausen erschließen lässt.

Gefördert durch

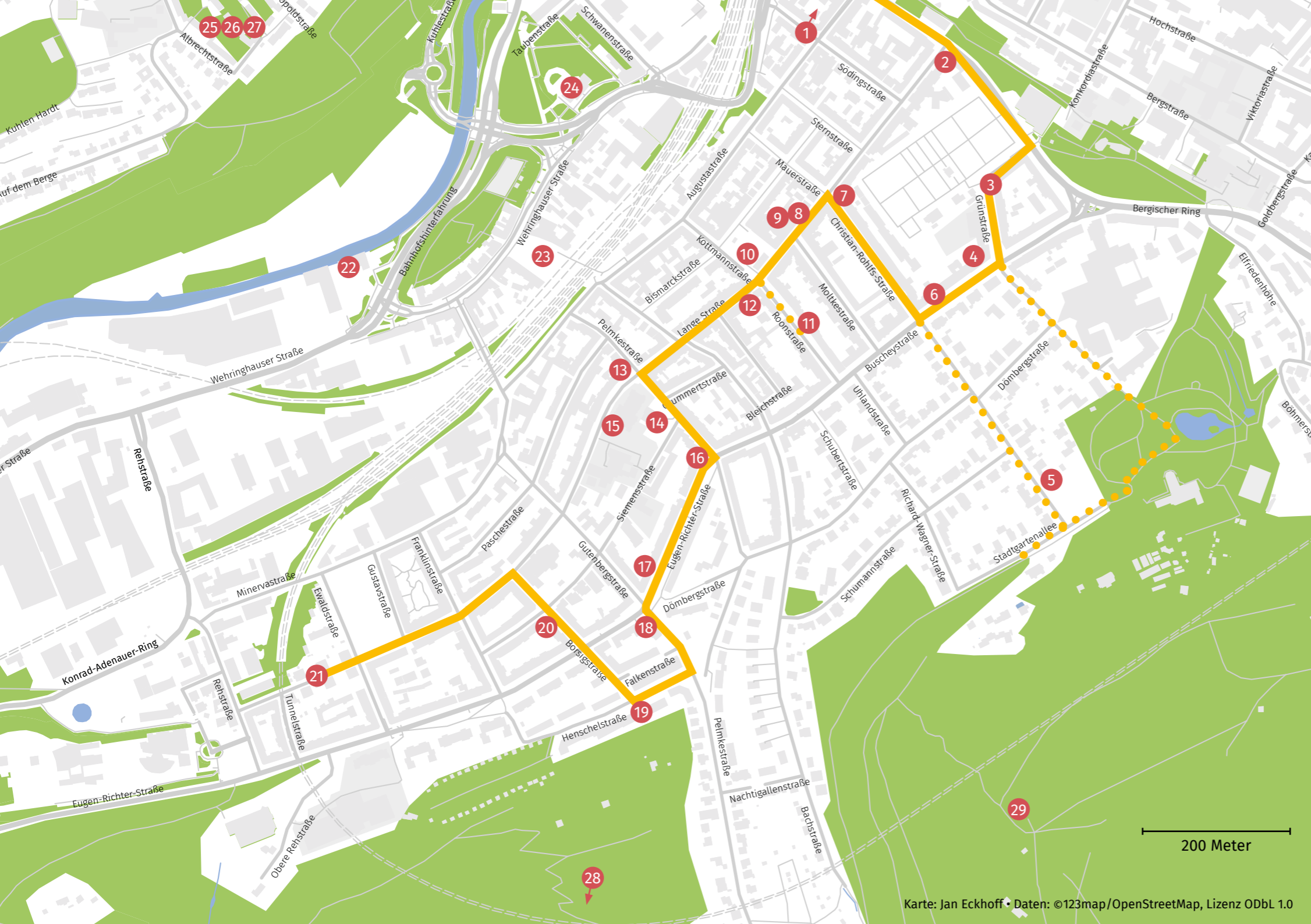


Schilder erzählen Geschichten



Jetzt auch als kostenloser Audiowalk

Gebäude und Plätze in Wehringhausen



Die Schilder auf der Route des Audiowalks

- 1** Umspannwerk/Generator
Bergischer Ring 103
- 2** Feuerwache Mitte
Bergischer Ring 87
- 3** Buschey-Friedhof
Grünstraße 2
- 4** Wohnblock Buscheystraße
Buscheystraße 32/36
- 5** Villa Rudolf Springmann
Christian-Rohlf's-Straße 49
- 6** Wohnhaus Waldecker
Buscheystraße 46
- 7** Zum Goldenen Hahn
Lange Straße 31
- 8** Geburtsstätte Wieschhoff
Lange Straße 28
- 9** Erzählcafé Altes Backhaus
Lange Straße 30
- 10** Wilhelmsplatz
Lange Straße 36
- 11** Wohnhäuser
Roonstraße 11/13
- 12** Gaststätte „Im Fässchen“
Lange Straße 51
- 13** Eckhaus Lange Straße 58a/
Pelmkestraße 10
- 14** Kulturzentrum Pelmke
Pelmkestraße 14
- 15** Emil-Schumacher-Schule
Siemensstraße 10
- 16** Wohnblock Peter Wiehl
Eugen-Richter-Straße 2
- 17** Wohnblock Keydel
Eugen-Richter-Str. 20–30
- 18** Im Ollen Dreisch
Eugen-Richter-Straße 21
- 19** Wohnhäuser Kohlhage
Henschelstraße 1–19
- 20** Wohnblock Wachenfeld
Borsigstraße 16/18
- 21** Arbeitersiedlung Eicken
Lange Str. 113–123/126–136